

SUR LES PAS DE LA BICHE

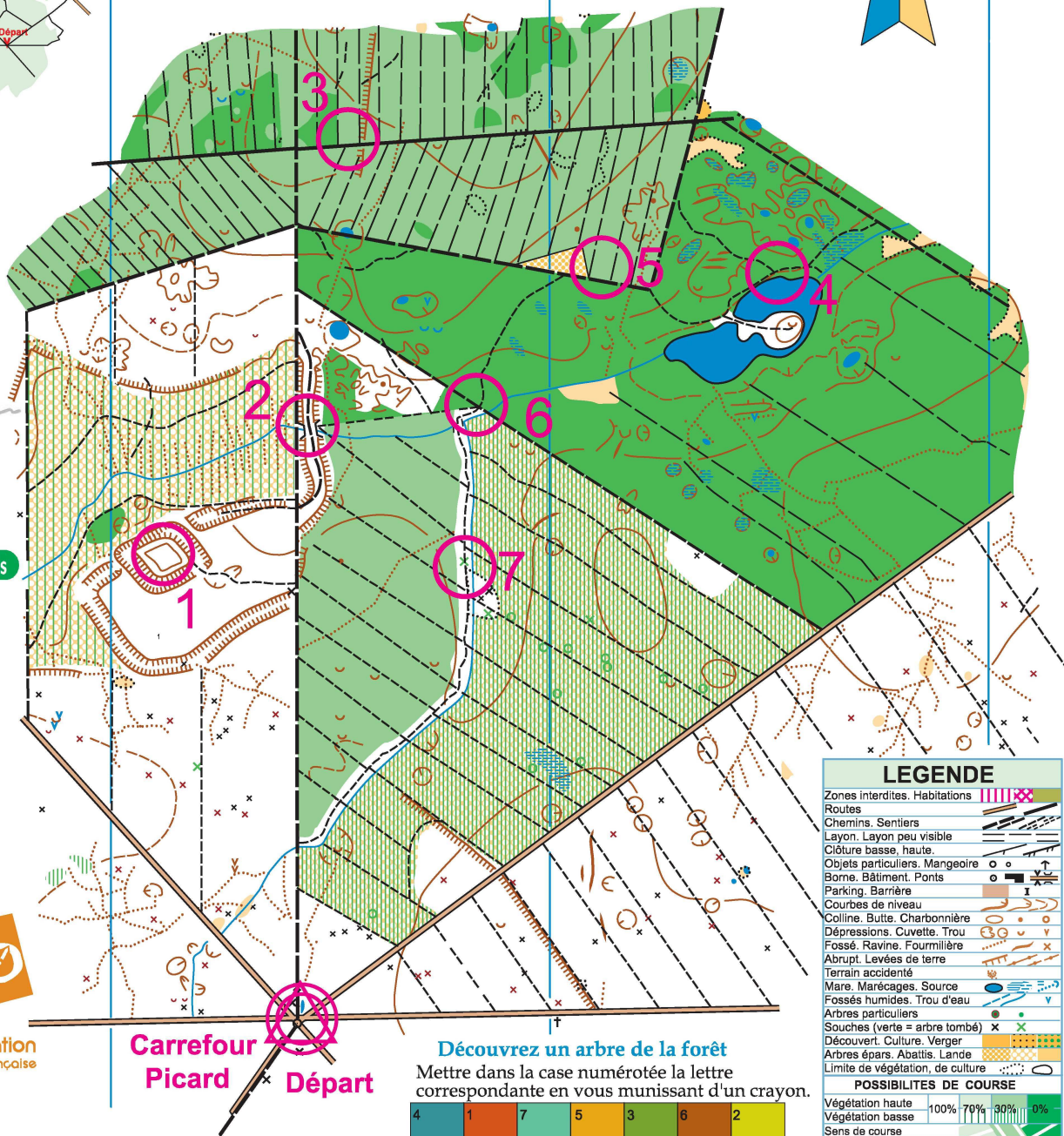

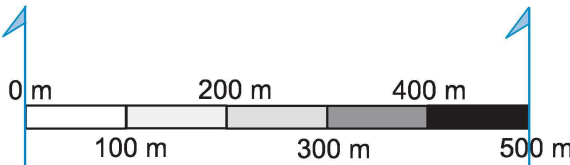
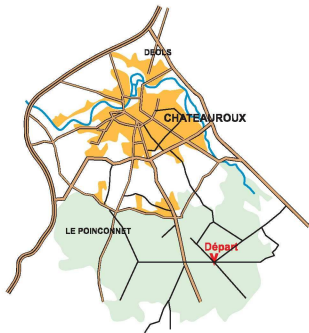
Le Poinçonnet - 36 -

Echelle 1/7500

Equidistance 5m

Carte n°: 2010-D36-10
 Réalisation: ORIENTATION36
 E-mail: orientation36@gmail.com
 Site: orientation36.free.fr
 Relevés et dessin: JOLESSÉ marcel
 CHASTAN stéphane
 Distribution: Office National des Forêts
 Mairie du Poinçonnet
 Orientation36
 © F. F. C. O.

Plan de situation



Carrefour Picard
Départ

Découvrez un arbre de la forêt
Mettez dans la case numérotée la lettre correspondante en vous munissant d'un crayon.

4	1	7	5	3	6	2
---	---	---	---	---	---	---

LEGENDE

- Zones interdites. Habitations
- Routes
- Chemins, Sentiers
- Layon. Layon peu visible
- Clôture basse, haute.
- Objets particuliers. Mangeoire
- Borne. Bâtiment. Ponts
- Parking. Barrière
- Courbes de niveau
- Colline. Butte. Charbonnière
- Dépressions. Cuvette. Trou
- Fossé. Ravine. Fourmillière
- Abrupt. Levées de terre
- Terrain accidenté
- Mare. Marécages. Source
- Fossés humides. Trou d'eau
- Arbres particuliers
- Souches (verte = arbre tombé)
- Découvert. Culture. Verger
- Arbres éparés. Abattis. Lande
- Limite de végétation, de culture

POSSIBILITES DE COURSE

Végétation haute	100%	70%	90%	0%
Végétation basse				
Sens de course				

1	N	2	E	3	F	4	B	5	S	6	M	7	U
Banc	O	Passerelle	A	Route Fossé Nord	E	Angle sentier et étang	A	A l'est de la clairière	O	Croisement sentiers	A	Pin	N
	M		U	U	U		C		L		R		E